



HIDALGO, TAMAULIPAS
A 31 DE AGOSTO DEL 2012
OFICIO N° 060/2012

H. CONGRESO DEL ESTADO DE TAMAULIPAS

EL R. AYUNTAMIENTO QUE ME HONRO EN PRESIDIR, POR ESTE CONDUCTO ENVIO EL ACTA DE INTEGRACION DE LA JUNTA MUNICIPAL DE CATASTRO Y LA LISTA DE VALORES CATASTRALES, URBANOS Y RUSTICOS, SOLICITANDO SU AUTORIZACION DEL INCREMENTO EN UN 15% EN LOS VALORES VIGENTES.

SIN OTRO ASUNTO POR TRATAR, AGRADEZCO DE ANTEMANO LA ATENCION BRINDADA Y EN ESPERA DE UNA RESPUESTA FAVORABLE REITERANDO LA SEGURIDAD DE MI AMISTAD.

A T E N T A M E N T E
"SUFRAGIO EFECTIVO. NO REELECCIÓN"
EL PRESIDENTE MUNICIPAL CONSTITUCIONAL



PRESIDENCIA MUNICIPAL

ING. GONZALO UVALLE MORALES



Presidencia Municipal
Pedro J. Méndez y Carrera
Torres Zona Centro
C.P. 87800.
Tels. (835)3-37-01-51
Hidalgo, Tamaulipas


ACTA DE LA JUNTA MUNICIPAL DE CATASTRO DEL MUNICIPIO DE HIDALGO, TAMAULIPAS.

En Hidalgo, Tam., siendo las 11:00 horas, del día 15 de agosto, en el sitio que ocupa la tele aula en la Presidencia Municipal, previa convocatoria, con fundamento en los artículos, 10 fracción V, 15 FRACCIÓN II, VII Y VIII y 17, de la ley de catastro para el estado de Tamaulipas, se reunieron los ciudadanos: Ing. Gonzalo Uvalle Morales, Presidente de la Junta; Ing. José Luis Pecina García, Vicepresidente; Ing. José Juan Guerrero Romo, Representante de Cabildo; Profra. Graciela Zúñiga Hernández, Secretaria de Actas y Acuerdos; C. Perla Guadalupe Camarillo Tejeda, Secretario Técnico; C. Carlos Eduardo Reyes Rodríguez, Vocal; C. Leoncio Alvear Guerra, Vocal; C. Toribio Márquez Zúñiga, Vocal y C. Julia Fuentes Sifuentes, Vocal; esto con la finalidad de constituir la Junta Municipal de Catastro de este Municipio, bajo el siguiente orden del día; como primer punto se procedió a pasar lista de asistencia, por parte de la C. Perla Guadalupe Camarillo Tejeda, comprobando que asistieron 22 representantes de los organismos y funcionarios municipales convocados, por lo que se declaró quorum legal para continuar con la reunión; como segundo punto corresponde dar la bienvenida a los asistentes al Ing. José Luis Pecina García, quien agradece a los asistentes y les explica que la presente reunión es para constituir la Junta Municipal de Catastro, en la cual se discutirán y aprobarán en reunión posterior, los valores catastrales para este Municipio, y como tercer y último punto del orden del día, se procedió a la clausura de los trabajos, siendo las 13:30 horas del mismo día de su inicio.

ANEXO DE FIRMAS DEL ACTA DE LA JUNTA MUNICIPAL DE CATASTRO DEL MUNICIPIO DE HIDALGO, TAMAULIPAS



ING. GONZALO UVALLE MORALES
PRESIDENTE DE LA JUNTA



ING. JOSE LUIS PECINA GARCIA
VICEPRESIDENTE DE LA JUNTA



ING. JOSE JUAN GUERRERO ROMO
REPRESENTANTE DE CABILDO



PROFRA. GRACIELA ZUNIGA HERNANDEZ
SECRETARIA DE ACTAS


C. PERLA GUADALUPE CAMARILLO TEJEDA
SECRETARIO TECNICO


C. CARLOS EDUARDO REYES RODRIGUEZ
VOCAL


C. LEONCIO ALVEAR GUERRA
VOCAL


C. TORIBIO MARQUEZ ZUÑIGA
VOCAL


C. JULIA FUENTES SIFUENTES
VOCAL

VOCALES

C. IRINEO SANCHEZ MARTINEZ



LIC. LUIS HORACIO GALVAN GRACIA



PROFR. REYNALDO RUIZ LERMA




PROFR. GREGORIO IBARRA VILLANUEVA




C. CARLOS EDUARDO CONTRERAS RAMIREZ




C. RIGOBERTO RENDON CEPEDA



C. ANSELO MARTINEZ RENDON



C. ELOY ALONSO PEREZ



C. MARIO CERDA PEÑAFLORES

Mario Cerda Peñaflores

C. JOSE JAIME MARTINEZ GARZA

Jose Jaime Martinez Garza

C. SEBASTIAN MENDOZA PECINA

Sebastian Mendoza Pecina

C. PRAXEDIS GUAJARDO REYNA

Praxedis Guajardo Reyna

C. MACARENA YADO MARTINEZ

Macarena Yado Martinez

EUGENIO HERNANDEZ FLORES, Gobernador Constitucional del Estado Libre y Soberano de Tamaulipas, a sus habitantes hace saber:

Que el Honorable Congreso del Estado, ha tenido a bien expedir el siguiente Decreto:

Al margen un sello que dice: -"Estados Unidos Mexicanos.- Gobierno de Tamaulipas.- Poder Legislativo.

LA SEXAGESIMA LEGISLATURA DEL CONGRESO CONSTITUCIONAL DEL ESTADO LIBRE Y SOBERANO DE TAMAULIPAS, EN USO DE LAS FACULTADES QUE LE CONFIEREN LOS ARTICULOS 58 FRACCION I DE LA CONSTITUCION POLITICA LOCAL; 119 DE LA LEY SOBRE LA ORGANIZACION Y FUNCIONAMIENTO INTERNOS DEL CONGRESO DEL ESTADO DE TAMAULIPAS, TIENE A BIEN EXPEDIR EL SIGUIENTE:

DECRETO No. LX-1446

MEDIANTE EL CUAL SE APRUEBAN LOS VALORES UNITARIOS DE SUELO Y CONSTRUCCIONES, Y COEFICIENTES DE INCREMENTO Y DE DEMERITO, QUE SERVIRAN DE BASE PARA LA DETERMINACION DEL VALOR CATASTRAL DE PREDIOS URBANOS, SUBURBANOS, CENTROS DE POBLACION DE ORIGEN EJIDAL, CONGREGACIONES Y DEMAS LOCALIDADES, ASI COMO DE LOS PREDIOS RUSTICOS DEL MUNICIPIO DE HIDALGO, TAMAULIPAS, PARA EL EJERCICIO FISCAL DEL AÑO 2011.

Artículo 1°. Se aprueban los valores unitarios de suelo y construcciones, y los coeficientes de incremento y de demérito, para el ejercicio fiscal del año 2011, que servirán de base para la determinación del valor catastral de predios urbanos, suburbanos, centros de población de origen ejidal, congregaciones y demás localidades, así como de los predios rústicos del **Municipio de Hidalgo**, Tamaulipas, contenidos en las siguientes tablas especificadas:

I. PREDIOS URBANOS

TERRENOS

Valores unitarios para **Terrenos Urbanos** por m² expresados en pesos según su ubicación

MANZANA	LOC.	SECTOR	NORTE	SUR	ESTE	OESTE	VALOR POR M ² DE CONSTRUCCION
29	1	2	\$100.00	\$100.00	\$100.00	\$100.00	\$800.00
30	1	2	\$100.00	\$100.00	\$100.00	\$100.00	\$800.00
31	1	2	\$100.00	\$100.00	\$100.00	\$100.00	\$800.00
32	1	2	\$100.00	\$100.00	\$100.00	\$100.00	\$800.00
37	1	2	\$100.00	\$100.00	\$100.00	\$100.00	\$800.00
38	1	2	\$100.00	\$100.00	\$100.00	\$100.00	\$800.00
39	1	2	\$100.00	\$100.00	\$100.00	\$100.00	\$800.00
40	1	2	\$100.00	\$100.00	\$100.00	\$100.00	\$800.00
49	1	2	\$100.00	\$100.00	\$100.00	\$100.00	\$800.00
50	1	2	\$100.00	\$100.00	\$100.00	\$100.00	\$800.00
51	1	2	\$100.00	\$100.00	\$100.00	\$100.00	\$800.00
52	1	2	\$100.00	\$100.00	\$100.00	\$100.00	\$800.00
53	1	2	\$100.00	\$100.00	\$100.00	\$100.00	\$800.00
54	1	2	\$100.00	\$100.00	\$100.00	\$100.00	\$800.00
61	1	2	\$100.00	\$100.00	\$100.00	\$100.00	\$800.00
62	1	2	\$100.00	\$100.00	\$100.00	\$100.00	\$800.00
63	1	2	\$100.00	\$100.00	\$100.00	\$100.00	\$800.00
64	1	2	\$100.00	\$100.00	\$100.00	\$100.00	\$800.00
65	1	2	\$100.00	\$100.00	\$100.00	\$100.00	\$800.00
78	1	2	\$100.00	\$100.00	\$100.00	\$100.00	\$800.00
79	1	2	\$100.00	\$100.00	\$100.00	\$100.00	\$800.00
80	1	2	\$100.00	\$100.00	\$100.00	\$100.00	\$800.00
1	1	2	\$80.00	\$80.00	\$80.00	\$80.00	\$400.00
2	1	2	\$80.00	\$80.00	\$80.00	\$80.00	\$400.00
3	1	2	\$80.00	\$80.00	\$80.00	\$80.00	\$400.00
4	1	2	\$80.00	\$80.00	\$80.00	\$80.00	\$400.00
5	1	2	\$80.00	\$80.00	\$80.00	\$80.00	\$400.00

6	1	2	\$80.00	\$80.00	\$80.00	\$80.00	\$400.00
7	1	2	\$80.00	\$80.00	\$80.00	\$80.00	\$400.00
8	1	2	\$80.00	\$80.00	\$80.00	\$80.00	\$400.00
9	1	2	\$80.00	\$80.00	\$80.00	\$80.00	\$400.00
13	1	2	\$80.00	\$80.00	\$80.00	\$80.00	\$400.00
14	1	2	\$80.00	\$80.00	\$80.00	\$80.00	\$400.00
15	1	2	\$80.00	\$80.00	\$80.00	\$80.00	\$400.00
16	1	2	\$80.00	\$80.00	\$80.00	\$80.00	\$400.00
17	1	2	\$80.00	\$80.00	\$80.00	\$80.00	\$400.00
18	1	2	\$80.00	\$80.00	\$80.00	\$80.00	\$400.00
19	1	2	\$80.00	\$80.00	\$80.00	\$80.00	\$400.00
20	1	2	\$80.00	\$80.00	\$80.00	\$80.00	\$400.00
21	1	2	\$80.00	\$80.00	\$80.00	\$80.00	\$400.00
22	1	2	\$80.00	\$80.00	\$80.00	\$80.00	\$400.00
157	1	2	\$80.00	\$80.00	\$80.00	\$80.00	\$400.00
MANZANA	LOC.	SECTOR	NORTE	SUR	ESTE	OESTE	VALOR POR M² DE CONSTRUCCION
5	1	2	\$60.00	\$60.00	\$60.00	\$60.00	\$250.00
9	1	2	\$60.00	\$60.00	\$60.00	\$60.00	\$250.00
13	1	2	\$60.00	\$60.00	\$60.00	\$60.00	\$250.00
14	1	2	\$60.00	\$60.00	\$60.00	\$60.00	\$250.00
18	1	2	\$60.00	\$60.00	\$60.00	\$60.00	\$250.00
10	1	2	\$60.00	\$60.00	\$60.00	\$60.00	\$250.00
11	1	2	\$60.00	\$60.00	\$60.00	\$60.00	\$250.00
12	1	2	\$60.00	\$60.00	\$60.00	\$60.00	\$250.00
23	1	2	\$60.00	\$60.00	\$60.00	\$60.00	\$250.00
24	1	2	\$60.00	\$60.00	\$60.00	\$60.00	\$250.00
27	1	2	\$60.00	\$60.00	\$60.00	\$60.00	\$250.00
28	1	2	\$60.00	\$60.00	\$60.00	\$60.00	\$250.00
41	1	2	\$60.00	\$60.00	\$60.00	\$60.00	\$250.00
42	1	2	\$60.00	\$60.00	\$60.00	\$60.00	\$250.00
47	1	2	\$60.00	\$60.00	\$60.00	\$60.00	\$250.00
48	1	2	\$60.00	\$60.00	\$60.00	\$60.00	\$250.00
66	1	2	\$60.00	\$60.00	\$60.00	\$60.00	\$250.00
67	1	2	\$60.00	\$60.00	\$60.00	\$60.00	\$250.00
69	1	2	\$60.00	\$60.00	\$60.00	\$60.00	\$250.00
77	1	2	\$60.00	\$60.00	\$60.00	\$60.00	\$250.00
55	1	2	\$60.00	\$60.00	\$60.00	\$60.00	\$250.00
56	1	2	\$60.00	\$60.00	\$60.00	\$60.00	\$250.00
59	1	2	\$60.00	\$60.00	\$60.00	\$60.00	\$250.00
60	1	2	\$60.00	\$60.00	\$60.00	\$60.00	\$250.00
81	1	2	\$60.00	\$60.00	\$60.00	\$60.00	\$250.00
82	1	2	\$60.00	\$60.00	\$60.00	\$60.00	\$250.00
83	1	2	\$60.00	\$60.00	\$60.00	\$60.00	\$250.00
84	1	2	\$60.00	\$60.00	\$60.00	\$60.00	\$250.00
85	1	2	\$60.00	\$60.00	\$60.00	\$60.00	\$250.00
88	1	2	\$60.00	\$60.00	\$60.00	\$60.00	\$250.00
89	1	2	\$60.00	\$60.00	\$60.00	\$60.00	\$250.00
90	1	2	\$60.00	\$60.00	\$60.00	\$60.00	\$250.00
91	1	2	\$60.00	\$60.00	\$60.00	\$60.00	\$250.00
92	1	2	\$60.00	\$60.00	\$60.00	\$60.00	\$250.00
93	1	2	\$60.00	\$60.00	\$60.00	\$60.00	\$250.00
94	1	2	\$60.00	\$60.00	\$60.00	\$60.00	\$250.00
95	1	2	\$60.00	\$60.00	\$60.00	\$60.00	\$250.00
96	1	2	\$60.00	\$60.00	\$60.00	\$60.00	\$250.00
97	1	2	\$60.00	\$60.00	\$60.00	\$60.00	\$250.00
98	1	2	\$60.00	\$60.00	\$60.00	\$60.00	\$250.00
99	1	2	\$60.00	\$60.00	\$60.00	\$60.00	\$250.00
100	1	2	\$60.00	\$60.00	\$60.00	\$60.00	\$250.00
158	1	2	\$60.00	\$60.00	\$60.00	\$60.00	\$250.00

MANZANA	LOC.	SECTOR	NORTE	SUR	ESTE	OESTE	VALOR POR M ² DE CONSTRUCCION
161	1	2	\$60.00	\$60.00	\$60.00	\$60.00	\$250.00
159	1	2	\$60.00	\$60.00	\$60.00	\$60.00	\$250.00
153	1	2	\$60.00	\$60.00	\$60.00	\$60.00	\$250.00
160	1	2	\$60.00	\$60.00	\$60.00	\$60.00	\$250.00
MANZANA	LOC.	SECTOR	NORTE	SUR	ESTE	OESTE	VALOR POR M ² DE CONSTRUCCION
172	1	2	\$40.00	\$40.00	\$40.00	\$40.00	\$80.00
179	1	2	\$40.00	\$40.00	\$40.00	\$40.00	\$80.00
26	1	2	\$40.00	\$40.00	\$40.00	\$40.00	\$80.00
46	1	2	\$40.00	\$40.00	\$40.00	\$40.00	\$80.00
70	1	2	\$40.00	\$40.00	\$40.00	\$40.00	\$80.00
15	1	2	\$40.00	\$40.00	\$40.00	\$40.00	\$80.00
76	1	2	\$40.00	\$40.00	\$40.00	\$40.00	\$80.00
57	1	2	\$40.00	\$40.00	\$40.00	\$40.00	\$80.00
58	1	2	\$40.00	\$40.00	\$40.00	\$40.00	\$80.00
85	1	2	\$40.00	\$40.00	\$40.00	\$40.00	\$80.00
56	1	2	\$40.00	\$40.00	\$40.00	\$40.00	\$80.00
101	1	2	\$40.00	\$40.00	\$40.00	\$40.00	\$80.00
102	1	2	\$40.00	\$40.00	\$40.00	\$40.00	\$80.00
103	1	2	\$40.00	\$40.00	\$40.00	\$40.00	\$80.00
104	1	2	\$40.00	\$40.00	\$40.00	\$40.00	\$80.00
105	1	2	\$40.00	\$40.00	\$40.00	\$40.00	\$80.00
106	1	2	\$40.00	\$40.00	\$40.00	\$40.00	\$80.00
107	1	2	\$40.00	\$40.00	\$40.00	\$40.00	\$80.00
108	1	2	\$40.00	\$40.00	\$40.00	\$40.00	\$80.00
109	1	2	\$40.00	\$40.00	\$40.00	\$40.00	\$80.00
34	1	2	\$40.00	\$40.00	\$40.00	\$40.00	\$80.00
35	1	2	\$40.00	\$40.00	\$40.00	\$40.00	\$80.00
148	1	2	\$40.00	\$40.00	\$40.00	\$40.00	\$80.00
151	1	2	\$40.00	\$40.00	\$40.00	\$40.00	\$80.00
152	1	2	\$40.00	\$40.00	\$40.00	\$40.00	\$80.00
156	1	2	\$40.00	\$40.00	\$40.00	\$40.00	\$80.00
126	1	2	\$40.00	\$40.00	\$40.00	\$40.00	\$80.00
127	1	2	\$40.00	\$40.00	\$40.00	\$40.00	\$80.00
128	1	2	\$40.00	\$40.00	\$40.00	\$40.00	\$80.00
129	1	2	\$40.00	\$40.00	\$40.00	\$40.00	\$80.00
130	1	2	\$40.00	\$40.00	\$40.00	\$40.00	\$80.00
131	1	2	\$40.00	\$40.00	\$40.00	\$40.00	\$80.00
132	1	2	\$40.00	\$40.00	\$40.00	\$40.00	\$80.00
133	1	2	\$40.00	\$40.00	\$40.00	\$40.00	\$80.00
135	1	2	\$40.00	\$40.00	\$40.00	\$40.00	\$80.00
136	1	2	\$40.00	\$40.00	\$40.00	\$40.00	\$80.00
137	1	2	\$40.00	\$40.00	\$40.00	\$40.00	\$80.00
MANZANA	LOC.	SECTOR	NORTE	SUR	ESTE	OESTE	VALOR POR M ² DE CONSTRUCCION
138	1	2	\$40.00	\$40.00	\$40.00	\$40.00	\$80.00
139	1	2	\$40.00	\$40.00	\$40.00	\$40.00	\$80.00
140	1	2	\$40.00	\$40.00	\$40.00	\$40.00	\$80.00
141	1	2	\$40.00	\$40.00	\$40.00	\$40.00	\$80.00
163	1	2	\$40.00	\$40.00	\$40.00	\$40.00	\$80.00
164	1	2	\$40.00	\$40.00	\$40.00	\$40.00	\$80.00
165	1	2	\$40.00	\$40.00	\$40.00	\$40.00	\$80.00
166	1	2	\$40.00	\$40.00	\$40.00	\$40.00	\$80.00
167	1	2	\$40.00	\$40.00	\$40.00	\$40.00	\$80.00

168	1	2	\$40.00	\$40.00	\$40.00	\$40.00	\$80.00
169	1	2	\$40.00	\$40.00	\$40.00	\$40.00	\$80.00
170	1	2	\$40.00	\$40.00	\$40.00	\$40.00	\$80.00
171	1	2	\$40.00	\$40.00	\$40.00	\$40.00	\$80.00
172	1	2	\$40.00	\$40.00	\$40.00	\$40.00	\$80.00
173	1	2	\$40.00	\$40.00	\$40.00	\$40.00	\$80.00
174	1	2	\$40.00	\$40.00	\$40.00	\$40.00	\$80.00
175	1	2	\$40.00	\$40.00	\$40.00	\$40.00	\$80.00
176	1	2	\$40.00	\$40.00	\$40.00	\$40.00	\$80.00
177	1	2	\$40.00	\$40.00	\$40.00	\$40.00	\$80.00
178	1	2	\$40.00	\$40.00	\$40.00	\$40.00	\$80.00
25	1	2	\$40.00	\$40.00	\$40.00	\$40.00	\$80.00
43	1	2	\$40.00	\$40.00	\$40.00	\$40.00	\$80.00
44	1	2	\$40.00	\$40.00	\$40.00	\$40.00	\$80.00
45	1	2	\$40.00	\$40.00	\$40.00	\$40.00	\$80.00
71	1	2	\$40.00	\$40.00	\$40.00	\$40.00	\$80.00
72	1	2	\$40.00	\$40.00	\$40.00	\$40.00	\$80.00
73	1	2	\$40.00	\$40.00	\$40.00	\$40.00	\$80.00
142	1	2	\$40.00	\$40.00	\$40.00	\$40.00	\$80.00
143	1	2	\$40.00	\$40.00	\$40.00	\$40.00	\$80.00
147	1	2	\$40.00	\$40.00	\$40.00	\$40.00	\$80.00
144	1	2	\$40.00	\$40.00	\$40.00	\$40.00	\$80.00
145	1	2	\$40.00	\$40.00	\$40.00	\$40.00	\$80.00
146	1	2	\$40.00	\$40.00	\$40.00	\$40.00	\$80.00
1	1	1	\$40.00	\$40.00	\$40.00	\$40.00	\$80.00
2	1	1	\$40.00	\$40.00	\$40.00	\$40.00	\$80.00
3	1	1	\$40.00	\$40.00	\$40.00	\$40.00	\$80.00
4	1	1	\$40.00	\$40.00	\$40.00	\$40.00	\$80.00
7	1	1	\$40.00	\$40.00	\$40.00	\$40.00	\$80.00
8	1	1	\$40.00	\$40.00	\$40.00	\$40.00	\$80.00
10	1	1	\$40.00	\$40.00	\$40.00	\$40.00	\$80.00
15	1	1	\$40.00	\$40.00	\$40.00	\$40.00	\$80.00
16	1	1	\$40.00	\$40.00	\$40.00	\$40.00	\$80.00
17	1	1	\$40.00	\$40.00	\$40.00	\$40.00	\$80.00
19	1	1	\$40.00	\$40.00	\$40.00	\$40.00	\$80.00
20	1	1	\$40.00	\$40.00	\$40.00	\$40.00	\$80.00

COEFICIENTES DE DEMERITOS E INCREMENTOS PARA TERRENOS URBANOS

1.- Demérito o disminución del valor

A) FACTOR DE FRENTE:

Predios con frente menor de 7 metros lineales: Factor de demérito

	6 metros lineales.	0.95
	5 metros lineales.	0.90
	4 metros lineales.	0.85
	3 metros lineales.	0.80
	2 metros lineales.	0.70
	1 metro lineal.	0.60

B) Predios con frente menor de un metro e interiores: Factor de demérito 0.50

C) FACTOR DE FONDO:

Predios con profundidad de más de 35 metros lineales: Factor de demérito

	40 metros lineales.	0.90
	45 metros lineales.	0.85
	50 metros lineales.	0.80
	60 metros lineales.	0.75

D) **FACTOR DE DESNIVEL:** predios con pendientes fuertes: Factor de demérito 0.85

E) **Factor de terreno resultante:** Predios con superficie mayor de 500 m²: 0.70 al terreno restante

2.- Méritos o incrementos de valor de terreno

Factor de posición del terreno en la manzana:

Incremento por esquina	Comercial de primera.	Factor 0.25
	Comercial de segunda.	0.20
	Habitacional primera.	0.15
	Habitacional segunda.	0.10

II. PREDIOS SUBURBANOS

VALORES UNITARIOS PARA TERRENOS SUBURBANOS	CLAVE 9500	\$ 18.00 POR M ²
	CLAVE 9400	\$ 15.00 POR M ²
	CLAVE 9300	\$ 12.00 POR M ²
	CLAVE 9200	\$ 10.00 POR M ²
	CLAVE 9100	\$ 8.00 POR M ²

VALORES UNITARIOS EXPRESADOS EN PESOS POR M ² PARA TERRENOS DE CENTROS DE POBLACION DE ORIGEN EJIDAL, CONGREGACIONES Y DEMAS LOCALIDADES.	\$ 20.00 POR M ²
VALOR UNITARIO PARA CONSTRUCCION POR M ²	\$ 80.00 POR M ²

III. PREDIOS RUSTICOS

Tabla de valores unitarios expresados en pesos por Hectárea:

USO DEL SUELO	VALOR UNITARIO POR HA.
RIEGO	\$ 7,000.00
TEMPORAL	\$ 3,000.00
PASTIZALES	\$ 3,000.00
AGOSTADERO	\$ 2,000.00
FORESTAL	\$ 500.00
FRUTICULTURA / PERENES	\$ 20,000.00
CERRIL	\$ 300.00

COEFICIENTES DE INCREMENTO Y DEMERITO DEL VALOR PARA TERRENOS RUSTICOS

A) TERRENOS CON UBICACION:

FACTOR

	Excelente	1.15
	Favorable	1.00
	Regular	0.90
	Desfavorable	0.80

B) TERRENOS CON ACCESO:

	Bueno	1.15
	Regular	1.00
	Malo	0.85

C) TERRENOS PEDREGOSOS:

	Mínima	1.00
	Moderada	0.90
	Alta	0.75
	Excesiva	0.65

D) TERRENOS CON EROSION:

	Mínima	1.00
	Moderada	0.90
	Severa	0.75

E) TERRENOS CON TOPOGRAFIA:

	Semiplana	1.00
	Inclinada media	0.95
	Inclinada fuerte	0.80
	Accidentada	0.75

F) ACCESO A VIAS DE COMUNICACION:

Colindantes a caminos federales y estatales	1.15
Colindantes a ríos, arroyos, presas y lagunas	1.10
Colindantes a menos de 2.5 Km. de vías de comunicación	1.05

G) TERRENOS SALITROSOS:

	0.60
--	------

H) SITUACION JURIDICA DE LA TENENCIA DE LA TIERRA:

PROPIEDAD PRIVADA	1.00
EJIDAL	0.60
POSESION	0.60

Los valores unitarios de construcción prevista para los predios urbanos, se aplicarán a las construcciones edificadas en el suelo o terreno rústico. Se exceptúan las construcciones enunciadas en el artículo 105, fracción VI del Código Municipal para el Estado de Tamaulipas, en relación con el artículo 107 del propio Código de la base gravable para los predios rústicos.

Artículo 2°. Para la determinación del valor catastral de los predios suburbanos ubicados en localidades sin estudio técnico, así como de nuevos predios producto del fraccionamiento o subdivisión de los existentes y en general los que no queden comprendidos en este Decreto, el Ayuntamiento determinará valores catastrales provisionales como lo establece la Ley de Catastro para el Estado de Tamaulipas.

Artículo 3°. Cuando existan causas supervinientes relacionadas con los linderos y características de las zonas homogéneas o de los corredores de valor, se haga necesario crearlos o modificarlos, el Ayuntamiento tendrá la facultad para realizar lo conducente, a efecto de que tales zonas y corredores se encuentren acordes con la realidad del valor de mercado y ubicación de los predios.

TRANSITORIO

Artículo Unico. El presente Decreto entrará en vigor el día 1 de enero del año 2011 y deberá publicarse en el Periódico Oficial del Estado.

SALON DE SESIONES DEL H. CONGRESO DEL ESTADO.- Cd. Victoria, Tam., a 4 de noviembre del año 2010.- DIPUTADO PRESIDENTE.- RICARDO GAMUNDI ROSAS.- DIPUTADA SECRETARIA.- NORMA ALICIA DUEÑAS PEREZ.- Rúbrica.- DIPUTADO SECRETARIO.- GELACIO MARQUEZ SEGURA.- Rúbrica."

Por tanto, mando se imprima, publique, circule y se le dé el debido cumplimiento.

Dado en la residencia del Poder Ejecutivo, en Ciudad Victoria, Capital del Estado de Tamaulipas, a los once días del mes de noviembre del año dos mil diez.

ATENTAMENTE.- "SUFRAGIO EFECTIVO. NO REELECCION."- GOBERNADOR CONSTITUCIONAL DEL ESTADO.- EUGENIO HERNANDEZ FLORES.- Rúbrica.- SECRETARIO GENERAL DE GOBIERNO.- HUGO ANDRES ARAUJO DE LA TORRE.- Rúbrica.

Uso de Suelo	Descripcion	Valor	Tasa	ExentoX2Bal
0	Administracion Publica	0.00	0.0000	No
101		0.00	0.0000	No
102		0.00	0.0000	No
120		0.00	0.0000	No
121		0.00	0.0000	No
208		0.00	0.0000	No
600	Areas verdes y espacios abiertos	0.00	0.0000	Si
601		0.00	0.0000	No
1210	Rustico Riego	7,000.00	0.0000	No
1211	RI	7,000.00	0.0000	No
1220	RIEGO	7,000.00	0.0000	No
1700	TEMPORAL	3,000.00	0.0000	No
1710	TEMPORAL	3,000.00	0.0000	No
1720	Rustico Temporal	3,000.00	0.0000	No
1820	temporal en decadencia	300.00	0.0000	No
2200	PASTIZALES	3,000.00	0.0000	No
2700	PASTIZALES	3,000.00	0.0000	No
3000	Pastizales, Praderas o forraje	3,000.00	0.0000	Si
3100	AGOSTADERO	2,000.00	0.0000	No
3200	AGOSTADERO	2,000.00	0.0000	No
3400	Establos, caballerizas Granjas	1.25	0.0000	Si
3500	agostadero	2,000.00	0.0000	No
3510	FORESTAL	500.00	0.0000	No
3520	forestal	500.00	0.0000	No
3530	FORESTAL	500.00	0.0000	No
3540	AGOSTADERO MALA CALIDAD	300.00	0.0000	No

Catálogo de Uso de Suelo

27/01/201
03:48:53p.n

Uso de Suelo	Descripcion	Valor	Tasa	ExentoX2Bal
4100	FRUTICULTURA PERENES	20,000.00	0.0000	No
4200	FRUTICULTURA PERENES	20,000.00	0.0000	No
4300	forestal en decadencia	300.00	0.0000	No
4400	SERRIL (VALOR PROVISIONAL)	304,000.00	0.0015	No
5200	Desconocido	0.00	0.0000	No
5400	Desconocido	0.00	0.0000	No
5540	Desconocido	0.00	0.0000	No
5600	Desconocido	0.00	0.0000	No
5700	Desconocido	0.00	0.0000	No
5720	Desconocido	0.00	0.0000	No
5800	Industrial	1.00	0.0000	Si
9100	SUBURBANO	18.00	0.0000	No
9200	SUBURBANO	15.00	0.0000	No
9300	SUBURBANO	12.00	0.0000	No
9400	SUBURBANO	10.00	0.0000	No
9500	SUBURBANO	8.00	0.0000	No